



















Seznam mapových značek mapy SM5

MAPOVÉ ZNAČKY KATASTRÁLNÍ SLOŽKY



Číslo	Mapová značka	Předmět	Specifikace barvy	Poznámka
1	BODY BODOVÝCH POLÍ			
1.1		Bod polohového bodového pole (včetně přidruženého bodu),	0,0,0	<i>S nadmořskou výškou, přednostně vpravo od značky bodu</i>
1.2		Bod tíhového bodového pole	0,0,0	
1.3		Bod výškového bodového pole	0,0,0	
2	HRANICE PARCEL			
2.1		Hranice parcely	51,51,51	<i>Včetně hranice parcely podzemní, pohyblivé, nestálé, shora neviditelné, sporné, převzaté z dřívějších evidencí</i>
2.2		Hranice parcely – okraj vodní plochy	0,255,255	
3	DRUHY POZEMKŮ A ZPŮSOBY UŽITÍ, SYMBOLY TYPŮ POZEMKŮ			
3.11		Orná půda	255,255,255	<i>Včetně orné půdy dočasně zatravněované.</i>
3.12		Chmelnice	245,255,219 +78,78,78	
3.13		Vinice	245,255,219 +78,78,78	
3.14		Zahrada	245,255,219 +78,78,78	
3.15		Ovocný sad	245,255,219 +78,78,78	











3.16		Trvalý travní porost	255,255,234 +78,78,78	
3.2	∧	Lesní pozemek	235,255,178 +78,78,78	Lesní půda bez rozlišení druhu porostu.
3.31	→	Koryto vodního toku	224,255,255	Vodní tok širší než 2m
3.32	— — —	Vodní nádrž	224,255,255 +78,78,78	Vodní nádrž, rybník
3.33	—	Zamokřená plocha	255,255,255 +78,78,78	Močál, mokřad, bažina
3.4		Zastavěná plocha a nádvoří	255,255,255	Pozemek, na němž je budova nebo rozestavěná budova včetně nádvoří, společný dvůr, zboženiště.
3. 501		Dráha	242,230,243	Pozemek, na kterém je dráha železniční, tramvajová, trolejbusová nebo lanová s vlastní dopravní cestou.
3. 502		Dálnice, silnice	255,255,153	Pozemek, na kterém je dálnice a její součásti nebo silnice I. až III. třídy a její součásti.
3.503	+	Hřbitov, urnový háj	255,255,255 +78,78,78	
3.504	⊕	Neploďná půda	255,255,255 +78,78,78	Svah, skála a jiná neploďná půda.
3.505		Ostatní komunikace	245,245,245	Pozemek, na kterém je místní nebo účelová komunikace (včetně zpevněné lesní komunikace a její součásti)
3.506		Ostatní dopravní plocha	242,230,242	Letiště, přístav, veřejné parkoviště (pokud není součástí pozemní komunikace)
3.507	∨	Zeleň	245,255,219 +78,78,78	Okrasná zahrada, uliční a sídlištní zeleň, park a jiná plocha funkční a rekreační zeleně.
3.508		Sportoviště a rekreační plocha, kulturní a osvětová plocha	255,255,255	Hřiště, stadion, koupaliště, sportovní dráha a jízdárna, střelnice, autokemp, tábořiště apod., botanická a zoologická zahrada, skanzen, amfiteátr, památník apod.
3.509		Manipulační plocha	240,240,240	Manipulační a skladová plocha
3.510		Skládka	242,230,242	Skládka odpadu
3.511		Ostatní plocha (jiná plocha)	255,255,255	Pozemek nevyužívaný žádným z ostatních vyjmenovaných způsobů
3.6	∨	Povrchová těžba nerostů a surovin	255,255,255 +78,78,78	Povrchová těžební činnost bez rozlišení

4	STAVBY			
4.1	.	Budova	227,227,227 +0,0,0	<i>Bez rozlišení materiálu</i>
4.2	~	Vodní dílo	255,255,255 +0,0,0,	
5	SPRÁVNÍ A KATASTRÁLNÍ HRANICE			
5.1	Hranice katastrálního území	255,76,255	
5.2		Hranice kraje	255,76,255	
5.3	-----	Hranice obce	255,76,255	
5.4	-.-.-.-.	Hranice okresu	255,76,255	
5.5	· · ·	Hranice státní	255,76,255	
5.6	·····	Hranice městské části	255,76,255	
6	CHRÁNĚNÁ ÚZEMÍ			
6.1	Hranice chráněného území	0,255,0	
6.2	Hranice ochranného pásma	0,255,0	
7	DALŠÍ PRVKY POLOHOPISU			
7.1	_____	Hranice - vnitřní kresba	156,156,156	
7.2	—————	Osa železniční koleje	51,51,51	
7.3	/	Most, propustek	78,78,78	
7.4	▪	Stožár elektrického vedení	0,0,0	<i>Kovový, betonový, příhradový</i>

7.5		Osa nadzemního vedení	51,51,51	Venkovní silové vedení bez rozlišení druhu
7.6		Stožár vysílací, retranslační stanice	78,78,78	
7.7		Kostel, kaple nebo modlitebna	78,78,78	
7.8		Synagoga	78,78,78	
7.9		Ložisko slatin a rašelin	78,78,78	
7.10		Nemovitá kulturní památka	78,78,78	
7.11		Předměty malého rozsahu (zvonice, pomník, socha, památník, mohyla, kříž, boží muka)	78,78,78	Předměty malého rozsahu bez rozlišení
7.12		Střed předmětu malého rozsahu	78,78,78	
7.13		Symbol vodního toku užšího než 2m	0,255,255	

MAPOVÉ ZNAČKY VÝŠKOPISNÉ SLOŽKY

Číslo	Mapová značka	Předmět	Specifikace barvy, popisu	Poznámka
9	TERÉNNÍ TVARY			
9.1		Stupeň, sráz (šrafovaní sklonité terénní plochy)	245,190,64	
9.2		Význačný bod v terénu (kótovaný bod)	0,0,0	

9.3		Osamělá skála, osamělý balvan	0,0,0	
9.4		Rokle, výmol	240,147,50	
9.5		Sesuv půdy, suť	240,147,50	
9.6		Skalní útvary	240,147,50	
9.7		Skupina balvanů	240,147,50	
9.8		Řada balvanů	240,147,50	
9.9		Vstup do jeskyně	0,0,0	
9.10	214.2	Popis nadmořské výšky bodu	240,147,50 typ písma 740-06	
10	VRSTEVNICE			
10.1		Vrstevnice základní	245,190,64	<i>vrstevnice pomocná bez rozlišení</i>
10.2		Vrstevnice zdůrazněná	245,190,64	<i>vrstevnice pomocná bez rozlišení</i>
10.3		Vrstevnice doplňková	245,190,64	
10.4	240	Popis nadmořské výšky vrstevnic	245,190,64 typ písma 740-06	

RÁMOVÉ A MIMORÁMOVÉ ÚDAJE

Číslo	Předmět	Ukázka písma	Typ písma, velikost písma
20.01	Nomenklatura mapového listu	071160	Univers obyčejný 710-12V
20.02	Označení mapového listu v záhlaví	PARDUBICE 6-0	Univers obyčejný 710-20V
20.03	Označení mapového listu v rozích	PARDUBICE 6-0	Univers obyčejný 710-10V
20.04	Označení sousedních mapových listů	KOLÍN 5-9	Univers obyčejný 710-08V
20.05	Popis souřadnic v rozích listu	710 1060	Univers obyčejný 710-06
20.06	Označení okrajových náčrtků	Podklady katastrální složky	Univers obyčejný 710-08
20.07	Popis údajů v okrajových náčrtcích	2) katastrální mapa digitalizovaná	Univers obyčejný 710-06
20.08	Popis okrajového náčrtku Klad listů	0 1 2	Univers obyčejný 710-05
20.09	Souřadnicový a výškový systém	Souřadnicový systém JTSK Výškový systém baltský-po vyrovnání	Univers obyčejný 710-10
20.10	Měřítko mapy	1:5000	Univers obyčejný 710-16
20.11	Popis měřítkových údajů	500 1 cm = 50 m	Univers obyčejný 710-06
20.12	Základní interval vrstevnic	Základní interval vrstevnic 1 m	Univers obyčejný 710-08
20.13	Název mapového díla	STÁTNÍ MAPA 1:5000	Univers obyčejný 710-12V
20.14	Autorské právo	Český úřad zeměměřický a katastrální 2006	Univers obyčejný 710-10
20.15	Vydavatel a zpracovatel	Vydal Český úřad zeměměřický a katastrální Zpracoval Zeměměřický úřad	Univers obyčejný 710-10
20.16	Výhrada autorského práva	<i>Užití této mapy nebo její části</i>	Univers obyčejný kurziva 714-10